

Stationen vor der Wanderung 2015

km 1168 Belgrad


km 1095 - 1090 Kostalac - Viminacium

km 990 Doji Milanovac

km 993 Majdanpek



km 1168 Belgrad







**Museum für
Post-und
Fernmelde-
wesen
(1923)**




Индукторски телефон Ериксон, 1903., лични телефон краља Петра I Карађорђевића, који га је користио у периоду од 1904. до 1911. године

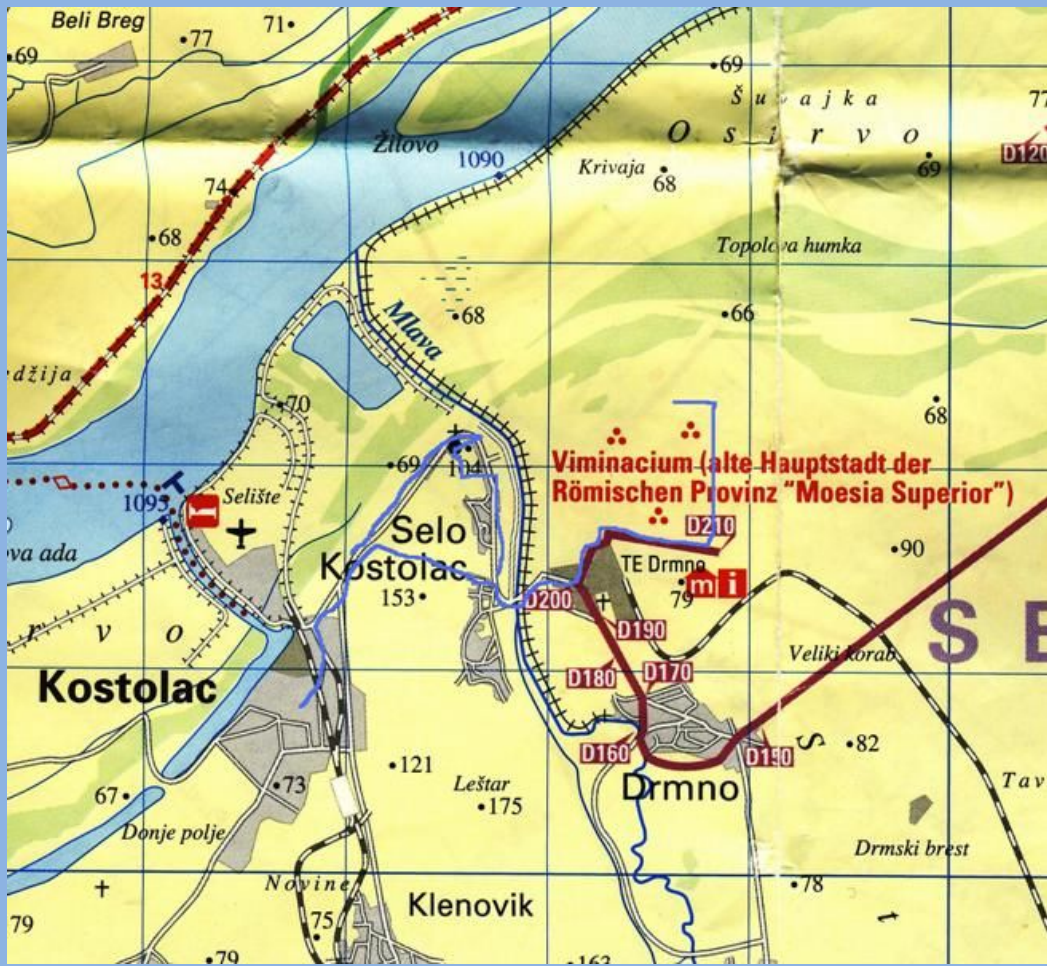
Ericsson induction telephone, 1903. Personal phone of King Peter I Karadjordjevic who used it in the period from 1904 - 1911.



**Nikola Tesla Museum (1952)
Villa Djorde Gencic (1927)**







Viminacium 170-440
 Hauptquartier der römischen Legion VII Claudia.
 584 von Awaren zerstört
















km 990 Doji Milanovac









Auf dem Weg nach Majdanpek



km 993 Majdanpek
in die Höhle kommt man nur mit
Führung, diese findet man in
Majdanpekts Tuoristinfo, am
Marktplatz













